




Gruppo Amici della Montagna

# Vecchio Scarpone

*Limena - Padova*

PROGRAMMA  
2023



Carlo, ti porteremo sempre con noi

# Introduzione

Carissimi Soci e Simpatizzanti,  
il rinnovo del Consiglio Direttivo dal 2021 al 2024, consentirà la prosecuzione delle nostre attività di gruppo, costituite principalmente da escursioni in montagna, bicicletate e trekking, anche fuori regione e cercando nuovi itinerari e iniziative.

Il 22 agosto scorso, ci ha lasciato il nostro socio Giancarlo Pedini che ricordiamo con grande affetto. Un amico fraterno, fondatore nel 1998 del gruppo "Vecchio Scarpone" di Limena, grande conoscitore delle nostre montagne e accompagnatore con grande carisma, molta pazienza e tanta simpatia. Un grande ringraziamento a Carlo che ci manca già molto. Il suo ricordo sarà per noi tutti, uno stimolo a restare ancora più uniti e propositivi per questo nuovo anno che ci vede pronti a continuare nel nostro andar per montagne, senza gare di supremazia ed in piena sicurezza, seguiti dai nostri otto accompagnatori FIE Regionali. Il nuovo programma sarà caratterizzato da 30 uscite tra le quali alcune in gemellaggio con altri gruppi affiliati FIE che ci daranno occasione di conoscere nuove persone e nuovi territori.

Il Consiglio Direttivo sempre impegnato nel fare di più e nel migliore dei modi, confida nel sostegno dei soci, della numerosa e sempre crescente presenza alle nostre iniziative che ci sprona sempre di più.

Auguriamo un Buon Fine Anno e Sereno 2023.

Il Consiglio Direttivo

*Limena, 06 dicembre 2022*

# Tesseramento

Rinnoviamo l'invito ai soci e simpatizzanti, che intendono partecipare alle escursioni organizzate dal gruppo "Vecchio Scarpone", a chiedere l'iscrizione alla FIE (Federazione Italiana Escursionismo) con l'assicurazione annuale.

1. L'assicurazione per i soci iscritti è valida dal 1 Dicembre 2022 al 31 Dicembre 2023.
2. Il rinnovo delle tessere deve essere preferibilmente eseguito dai soci entro il mese di Marzo 2023.

# Regolamento

## **NORME GENERALI**

La partecipazione alle escursioni è aperta a tutti i soci del Vecchio Scarpone e ai simpatizzanti.

Per i trasferimenti sono previsti sia l'uso di mezzi propri, sia mezzi di trasporto collettivo (pullman). L'escursione si intende iniziata e finita rispettivamente nel momento in cui si lasciano o si riprendono i mezzi di trasporto personali o collettivi utilizzati per il trasferimento. I materiali utilizzati nelle escursioni dovranno in tutti i casi essere conformi alle vigenti norme tecniche ed adeguati alle difficoltà e alle condizioni previste o prevedibili.

## **I PARTECIPANTI**

Devono possedere una preparazione tecnico/fisica e abbigliamento adeguato alla stagione, attrezzatura idonea alle caratteristiche, e difficoltà dell'escursione a cui partecipano.

È auspicabile che all'atto dell'iscrizione (o subito dopo) ogni socio si responsabilizzi delle proprie condizioni di salute e ne accerti il buon stato fisico mediante un certificato medico.

Devono informarsi, presso l'accompagnatore dell'escursione, sulle caratteristiche e difficoltà del percorso da effettuare e sull'equipaggiamento necessario da portare con sé.

Devono versare le quote di iscrizione e le anticipazioni previste per le gite di più giorni, nei rifugi o alberghi stabiliti.

Devono prendere visione del presente regolamento e delle condizioni assicurative garantite dal tesseramento.

## **I NON TESSERATI NON POSSONO PARTECIPARE ALLE ESCURSIONI DI DIFFICOLTÀ SUPERIORE A "E".**

- Per le escursioni di grado pari o superiore a "E" devono firmare di proprio pugno un modulo appositamente preparato per sollevare da ogni responsabilità il gruppo Vecchio Scarpone.
- Si impegnano a osservare le disposizioni date dall'organizzatore dell'escursione e dai suoi collaboratori, contribuendo alla buona riuscita dell'escursione.
- Non si allontanano dal gruppo e non prendono iniziative personali senza l'autorizzazione dell'organizzatore dell'escursione.
- I minori devono essere accompagnati dall'esercente la potestà genitoriale o da altro maggiorenne autorizzato dallo stesso.

### **ISCRIZIONI ALLE GITE**

---

Come sempre le prenotazioni possono essere fatte con le seguenti modalità:

- Posta elettronica all'indirizzo: [info@vecchioscarpone.org](mailto:info@vecchioscarpone.org)
- Telefonicamente, al segretario sig. Carlo Tonazzo  
**cell. 333.4876913 / 333.4651220**
- In sede il **mercoledì dalle ore 21:00 alle ore 22:30** a Limena in via Roma 54/A presso il Centro Anziani, (dietro al municipio) o telefonicamente al numero 049.8841451 ore serali.
- **SI RICORDA CHE LA RICHIESTA DI PARTECIPAZIONE FATTA A MEZZO MAIL È DA RITENERSI TACITAMENTE CONFERMATA SALVO DIVERSA COMUNICAZIONE DA PARTE NOSTRA.**

Per le escursioni che prevedono i trasferimenti in pullman è necessario confermare al massimo il mercoledì prima dell'escursione.

Per le escursioni che prevedono pernottamenti in rifugio / albergo è necessario confermare 30 giorni prima e versare l'eventuale anticipo. La caparra, anche in questo caso, è da ritenersi impegnativa.

### **GLI ACCOMPAGNATORI DELL'ESCURSIONE - FIE**

---

Si accertano del numero degli iscritti e organizzano il viaggio di trasferimento; organizzano e guidano l'escursione programmata avvalendosi, se necessario, di collaboratori di loro fiducia.

Hanno la facoltà, se necessario, di modificare il programma dell'escursione o di annullarla. Possono escludere i partecipanti che a loro giudizio non sono idonei ad affrontare le difficoltà del percorso anche se sono tesserati.

## RESPONSABILITÀ

---

In considerazione dei rischi connessi allo svolgimento delle attività in montagna e nei viaggi di trasferimento, i partecipanti alle escursioni sociali prendono visione, accettano e osservano il presente regolamento e lo statuto del Vecchio Scarpone e le coperture assicurative della FIE liberando la società sportiva dilettantistica denominata Vecchio Scarpone, gli organizzatori delle escursioni ed eventuali loro collaboratori da ogni responsabilità ulteriore delle modalità succitate per qualsiasi incidente o infortunio che possa verificarsi nel corso dell'escursione o durante i viaggi di trasferimento.

## Consiglio direttivo

<i>Presidente</i>	<b>Ballin Moreno</b>	cell. 340.3706124
<i>Segretario</i>	<b>Tonazzo Carlo</b>	cell. 333.4876913
<i>Consigliere</i>	<b>Maretto Raffaella</b>	cell. 389.0461348
<i>Consigliere</i>	<b>Marchetti Letizia</b>	cell. 339.1946695
<i>Consigliere</i>	<b>Zoin Francesco</b>	cell. 393.5086654
<i>Consigliere</i>	<b>Zampiron Roberto</b>	cell. 335.5774425
<i>Consigliere</i>	<b>Bertazzo Severino</b>	cell. 337.553611
<i>Consigliere</i>	<b>Giangiulio Claudio</b>	cell. 347.1240413
<i>Consigliere</i>	<b>Rizzetto Claudio</b>	cell. 346.5792310

## Contatti

### SEDE VECCHIO SCARPONE:

Via Roma 54a c/o Centro Anziani (dietro la Barchessa)  
Tel. 049 8841451 - ogni mercoledì dalle 21:00 alle 22:30

**SITO:** [www.vecchioscarponelimena.jimdofree.com](http://www.vecchioscarponelimena.jimdofree.com)

**E-MAIL:** [info@vecchioscarpone.org](mailto:info@vecchioscarpone.org)

**IBAN:** IT15G0832762610000000449280

Seguici su 

# Legenda

---

## DIFFICOLTÀ



T  
CT  
ET

Turistico  
Cicloturistico  
Escursionistico turistico



E  
EE  
EG

Escursionistico  
Escursionistico per esperti  
Escursionistico enogastronomico



EAI

Escursionistico in ambiente innevato



LUNGHEZZA



DISLIVELLO



DURATA



ACCOMPAGNATORE

---

## TRASPORTO



Bus / Pullman



Auto  
propria



Barca



Aereo

---

## ATTREZZATURA



Escursione



Bicicletta



Ciaspole

# Informazioni utili

## EQUIPAGGIAMENTO CONSIGLIATO

### 1) Escursioni a basse quote (e/o su coste fluviali o marittime):

Scarponcini leggeri, calze leggere o di lana, pantaloni leggeri o corti, camicia, maglietta, maglia di ricambio, maglione, giacca a vento o k-way, berretto, occhiali da sole, borraccia, un sacchetto per le immondizie e il cellulare.

### 2) Escursioni a quote medie:

Scarponi, pantaloni di lana o salopette, calzettoni, camicia di lana o tecnica, giacca a vento o piumino, passamontagna, guanti di lana, bastoncini, copricapo, occhiali da sole, borraccia, ricambi, un sacchetto per le immondizie e il cellulare.

### 3) Escursioni ad alte quote:

Come al punto 2, aggiungendo eventuali ghette da neve, ramponcini, crema solare. Attenzione: con la neve gli occhiali da sole sono indispensabili.

### 4) Escursioni della durata di diversi giorni:

Aggiungere all'equipaggiamento base: scarpe da ginnastica, ricambi completi, tuta da ginnastica, fiammiferi o accendino, pila tascabile, pronto soccorso, asciugamano e cellulare.

## SEGNALAZIONE DI SOCCORSO IN CASO DI INCIDENTE

**CHIAMATA:** lanciare SEI volte entro lo spazio d'un minuto un segnale acustico od ottico e ripetere gli stessi segnali dopo trascorso un minuto.

**RISPOSTA:** lanciare TRE volte in un minuto un segnale acustico od ottico e ripeterlo dopo un minuto d'intervallo.

## SEGNALI PER GLI ELICOTTERI DI SOCCORSO ALPINO

**SERVE  
AIUTO**



**NON SERVE  
AIUTO**





## **IN CASO DI TEMPORALE**

---

### **DOVE METTERSI:**

1. Lontano da vette o creste (distanza minima 15m).
2. Lontano da canaloni, corsi d'acqua, spaccature nella roccia, cavità, alberi isolati.
3. Ad almeno 1 metro di distanza da qualsiasi parete verticale.

### **CHE COSA FARE:**

1. Allontanare da sé tutto il materiale metallico (piccozze, ramponi, etc.).
2. Sedersi a terra con le gambe piegate.

## **PRONTO SOCCORSO NELLO ZAINO**

---

L'equipaggiamento essenziale è il seguente:

- una confezione piccola di cerotti medicati assortiti
- un rotolo di cerotto non medicato alto 5cm
- un flacone piccolo di disinfettante o salviette antisettiche
- cotone idrofilo
- una benda di garza
- qualche compressa di antinfiammatorio
- una boccetta di collirio
- una sacca di ghiaccio secco

## **CONSIGLI UTILI PER LA BUONA RIUSCITA DI UN'ESCURSIONE**

---

- 1) E' molto utile avere con sé un giornale (tipo quotidiano, non di carta lucida); pesa poco ed ha moltissimi impieghi: da isolante ed assorbente d'emergenza in caso di piedi o scarpe fradici (si avvolge sui piedi e s'infila nelle scarpe).
- 2) Qualora il tempo prometta male, o in caso di escursione di più giorni, foderare l'interno dello zaino con un ampio sacco tipo immondizie: questo renderà perfettamente impermeabile il contenuto meglio di qualsiasi mantella.
- 3) Il cerotto non medicato può anche evitare l'insorgere di vesciche sui piedi: basta applicarlo sui punti critici prima di partire per l'escursione.
- 4) Contro la pioggia si consiglia di usare un buon ombrello, seguendo l'esempio dei montanari. Le mantelle non sono mai altrettanto efficaci.



# Gruppo Vecchio S

## CALENDARIO ES

N.	USCITA E DATA	DESCRIZIONE DELL'ESCURSIONE
1	domenica 15 gennaio	RIFUGIO ANTELAO - MONTE ANTELAO (BL)
2	sabato 28 gennaio	SAPPADA - SORGENTI DEL PIAVE (UD)
3	domenica 12 febbraio	MONTE RITE - DOLOMITI ZOLDANE (BL)
4	sabato 18 febbraio	NOTTURNA RIFUGIO - FORTE VERENA (VI)
5	domenica 5 marzo	OMINI DI PIETRA DI MELTINA - ALTOPIANO DEL
6	domenica 19 marzo	CRESTE DI ROCCA PENDICE - COLLI EUGANEI
7	domenica 2 aprile	PONTE TIBETANO - TORRI DEL BENACO - LAGO
8	da ven 14 a dom 16 aprile	WEEK END NEL SENESE CON IL GRUPPO "CAM
9	sabato 29 aprile	TOUR ISOLE DELLA LAGUNA DI VENEZIA (VE)
10	domenica 7 maggio	BICICLETTATA MEDIA PIANURA VICENTINA (VI)
11	domenica 21 maggio	ANTICA STRADA DEL COSTO - TRAVERSATA MO
12	da lun 29 maggio a ven 2 giugno	MARE, NATURA, CULTURA SICILIA OCCIDENTA
13	domenica 18 giugno	PUNTA LARICI - PREGASINA - LAGO DI GARDA
14	domenica 25 giugno	RIFUGIO SCALORBI - MONTE CAREGA - PICCO
15	da ven 30 giugno a dom 2 luglio	WEEK END VAL PUSTERIA - RIF. BRESSANONE -
16	domenica 16 luglio	RIFUGIO PUEZ - DOLOMITI DI PUEZ (BZ)
17	domenica 23 luglio	MONTE PANA - LAGO DI LANDRO - LAGO D'AN
18	sabato 5 agosto	COL DEI BOS - PASSO FALZAREGO (BL)
19	da lun 21 a sab 26 agosto	VALLE D'AOSTA - MONTE BIANCO - (AO) - <i>da de</i>
20	domenica 3 settembre	LA MAGNALONGA DELL'ALTA VALLAGARINA
21	domenica 10 settembre	TRAVERSATA DA PASSO SAN PELLEGRINO A VA
22	domenica 24 settembre	PIANI ETERNI - PREALPI FELTRINE (BL)
23	domenica 1 ottobre	RADUNO REGIONALE FIE - <i>da definire</i>
24	domenica 15 ottobre	TRAVERSATA S. MARTINO DI CASTROZZA - LAG
25	domenica 29 ottobre	SENTIERO MINERARIO GROTTI DEL CAGLIERO
26	domenica 12 novembre	EREMO SAN DONATO - COLLI BERICI (VI)
27	domenica 26 novembre	PRANZO SOCIALE - <i>da definire</i>
28	domenica 17 dicembre	MONTE FIOR - MELETTE DI GALLIO (VI)
29	martedì 26 dicembre	TRADIZIONALE ESCURSIONE DI SANTO STEFA
30	da sab 30 dic 2023 a mar 2 gen 2024	CAPODANNO INSIEME - <i>da definire</i>

# carpone - Limena

## CURSIONI 2023



	DIFFICOLTÀ	ATTREZZATURA	TRASPORTO
	EAI	CIASPOLE	PULLMAN
	EAI	CIASPOLE	PULLMAN
	EAI	CIASPOLE	PULLMAN
	EAI	CIASPOLE	PULLMAN
SALTO (BZ)	EAI	CIASPOLE	PULLMAN
(PD)	E		AUTO PROPRIE
DI GARDA (VR)	E		PULLMAN
MINANDO A QUERCEGROSSA" (SI)	T/E		PULLMAN
	T		AUTO P./BARCA
)	C/T		AUTO PROPRIE
OSSON ASIAGO (VI)	E/EE		PULLMAN
ALE	E/T		PULLMAN
(VR)	E		PULLMAN
LE DOLOMITI (VI)	E/EE		PULLMAN
LAGO DI PAUSA - MONTI DI FUNDRES (BZ)	E/EE		PULLMAN
	E/EE		PULLMAN
TORNO - DOLOMITI DI SESTO (BZ)	E/EE		PULLMAN
	EE		AUTO PROPRIE
<i>definire</i>	E/EE		AUTO PROPRIE
	T/E		PULLMAN
ALLE SAN NICOLO' (TN)	E/EE		PULLMAN
	E/EE		PULLMAN
	T		
GO DI CALAITA-SIROR (TN)	E/EE		PULLMAN
N - CANSIGLIO (TV)	E/EE		PULLMAN
	E		AUTO PROPRIE
	G		AUTO PROPRIE
	E		PULLMAN
NO - <i>da definire</i>			

DOMENICA 15 GENNAIO 2023



# RIFUGIO ANTELAO

Monte Antelao



1

Una bella e facile escursione su stradina molto panoramica che parte da Pozzale di Cadore e si inerpica lungo il versante meridionale del monte Tranego, con vista verso le Marmarole, gli Spalti di Toro e il Cridola, fino a forcella Antracisa e al Rifugio Antelao del CAI di Treviso situato sulla conca prativa di Pradonego al cospetto dell'omonimo monte.



**DIFFICOLTÀ**  
**EAI**



**DISLIVELLO**  
900 m circa



**DURATA**  
6 ore circa



**PARTENZA**  
ore 6.30



**TRASPORTO**  
Pullman



**ATTREZZATURA**  
Abbigliamento da escursione  
in ambiente innevato,  
ciaspole o ramponcini



**ACCOMPAGNATORI**  
Consiglio  
Direttivo

SABATO 28 GENNAIO 2023



## CIASPOLATA ALLE SORGENTI DEL PIAVE - SAPPADA

con il GRUPPO FIE "CAMMINANDO A QUERCEGROSSA"

e il **GAM** di Piazzola sul Brenta



2

Descrizione del percorso a cura del **GAM di Piazzola sul Brenta**.



**PARTENZA**

ore 6.00



**TRASPORTO**

Pullman



**ATTREZZATURA**

Abbigliamento da escursione  
in ambiente innevato, ciaspole  
o ramponcini, torcia frontale



**ACCOMPAGNATORI**

Consiglio  
Direttivo

DOMENICA 12 FEBBRAIO 2023



## MONTE RITE

Dolomiti Zoldane



3

Itinerario facile, adatto a tutti, con punti molto panoramici sui monti Civetta, il Bosconero e il Pelmo, con partenza da Passo Cibiana, su carrarecchia militare fino al rifugio Dolomites e al Messner Mountain Museum delle Nuvole.



DIFFICOLTÀ

EAI



DISLIVELLO

600 m circa



DURATA

5 ore  
soste escluse



PARTENZA

ore 7.00



TRASPORTO

Pullman



ATTREZZATURA

Abbigliamento da escursione  
in ambiente innevato,  
ciaspole o ramponcini



ACCOMPAGNATORI

Consiglio  
Direttivo

SABATO 18 FEBBRAIO 2023



## ESCURSIONE NOTTURNA AL RIFUGIO FORTE VERENA - Altopiano di Asiago



4

Escursione ad anello al chiaro di luna sul sentiero militare che porterà alla sommità del monte Verena dove sorge il forte e all'omonimo rifugio dove faremo la cena. Le rovine del forte sono a perenne memoria dei tanti sacrifici e dell'inutilità della guerra.



DIFFICOLTÀ

EAI



DISLIVELLO

500 m circa



DURATA

5 ore circa



PARTENZA

ore 15.00



TRASPORTO

Pullman



ATTREZZATURA

Abbigliamento da escursione in ambiente innevato, ciaspole o ramponcini, torcia frontale



ACCOMPAGNATORI

Consiglio Direttivo

DOMENICA 5 MARZO 2023



# OMINI DI PIETRA DI MELTINA - MONTE SCHONECK - Altopiano del Salto

Previsto: Gruppo A e Gruppo B



5

Questa escursione che ci porta a vedere, sulla tondeggian- te cima del monte Schoneck, nelle Alpi Sarentine, con vista pano- ramica sulle Dolomiti, la Marmolada e l'Ortles, una distesa di oltre 100 omini di pietra (simili ai segnastrade) fatti di piastre di arenaria accatastate, che si ergono ritti come una schiera di soldati in un luogo di culto celtico legato a raccapriccianti leggende. Lungo la salita passeremo per il rifugio Moltner Kaser.



DIFFICOLTÀ  
**EAI**



DISLIVELLO

**A:** 700 m circa  
**B:** 450 m circa



DURATA

**A:** 5 ore  
**B:** 3h 30'



PARTENZA  
ore 6.30



TRASPORTO  
Pullman



ATTREZZATURA

Abbigliamento da escursione  
in ambiente innevato,  
ciaspole o ramponcini



ACCOMPAGNATORI

Consiglio  
Direttivo



# IMPRIMENDA

AZIENDA TIPOGRAFICA

Via Martin Piva 14, 35010 Limena (PD) - Tel. 049 8842776  
info@imprimenda.it - www.imprimenda.it



Via Roma, 30 - 35010 Limena (PD)  
Tel. 049 8845813

DOMENICA 19 MARZO 2023

# LE CRESTE DI ROCCA PENDICE

Colli Euganei



6

Sentiero ad anello che attraversa i boschi, i vigneti e le creste rocciose di Castelnuovo passando per i ruderi del castello dei Carraresi della Speronella.



**DIFFICOLTÀ**

**E**



**DISLIVELLO**

400 m circa



**DURATA**

4 ore



**PARTENZA**

ore 8.00



**TRASPORTO**

Auto proprie



**ATTREZZATURA**

Da escursione,  
scarponcini



**ACCOMPAGNATORI**

Consiglio  
Direttivo

DOMENICA 2 APRILE 2023

## PONTE TIBETANO DI TORRI DEL BENACO - LAGO DI GARDA



7

Giro ad anello con partenza da Torri del Benaco per raggiungere il ponte tibetano situato in Val Balzana. Percorreremo per ammirare il magnifico panorama sul lago di Garda il famoso "Sentiero del Pellegrino"



**DIFFICOLTÀ**

**E**



**DISLIVELLO**

600 m circa



**DURATA**

4/5 ore circa



**PARTENZA**

ore 7.00



**TRASPORTO**

Pullman



**ATTREZZATURA**

Da escursione



**ACCOMPAGNATORI**

Consiglio  
Direttivo

DA VENERDÌ 14 A DOMENICA 16 APRILE 2023

## WEEK END NEL SENESE CON IL GRUPPO FIE "CAMMINANDO A QUERCEGROSSA" ANTICHI CAMMINI



8

Week end che comprende la visita guidata della città di Siena e due escursioni in territorio senese in collaborazione con il gruppo FIE "Camminando a Quercegrossa".



**DIFFICOLTÀ**  
**ET**



**DISLIVELLO**

percorsi con poco dislivello in ambiente collinare della lunghezza media di 15 km giornalieri



**PARTENZA**  
ore 6.00



**TRASPORTO**  
Pullman



**ATTEZZATURA**  
Abbigliamento  
e scarpe comodi



**ACCOMPAGNATORI**  
Consiglio Direttivo  
e accompagnatori di  
"Camminando a Quercegrossa"

SABATO 29 APRILE 2023

## TOUR DELLE ISOLE DELLA LAGUNA DI VENEZIA



9

Tour organizzato delle isole della spiritualità, effettuato in motonave con partenza dal terminal di Fusina; prima sosta all'isola di San Francesco del Deserto; alla fine della visita guidata si ripartirà alla volta dell'isola di Torcello con visita facoltativa alla Cattedrale di S. Maria Assunta con antichi mosaici della scuola Veneto - Bizantina; al reimbarco, pranzo a base di pesce a bordo, durante la navigazione; arrivo all'Isola degli Armeni, con l'antico monastero ad oggi uno dei più importanti centri di cultura armena; dopo la visita, reimbarco e rientro a Fusina con termine dell'escursione.



**DIFFICOLTÀ**

T



**DISLIVELLO**

pianeggiante



**DURATA**

rientro alle  
17.30 circa



**PARTENZA**

ore 8.15  
dal terminal di  
Fusina (VE)



**TRASPORTO**

Auto propria,  
Barca



**ATTREZZATURA**

Abbigliamento  
e scarpe comode



**ACCOMPAGNATORI**

Consiglio Direttivo  
e guida turistica

DOMENICA 7 MAGGIO 2023

# BICICLETTATA MEDIA PIANURA VICENTINA



10

Il percorso, segnalato da apposita cartellonistica, propone un **anello ciclo-pedonale di 45 Km** che attraversa i sei comuni toccando tutti gli aspetti più interessanti dell'area. L'itinerario si snoda principalmente su viabilità rurale e urbana esistente, su lungargini e strade interpoderali. Nel comune di Grisignano di Zocco si innesta inoltre sul tracciato della futura pista ciclabile di interesse regionale Treviso-Ostiglia. Durante il percorso si potranno vedere una serie di Ville Palladiane in ottimo stato di conservazione. Un percorso sicuro e alla portata di tutti, ideale non soltanto per i cicloamatori esperti ma anche per i semplici appassionati e per le famiglie con bimbi al seguito.



**DIFFICOLTÀ**

**CT**



**LUNGHEZZA**

45 Km circa



**DURATA**

4 ore  
escluse soste



**PARTENZA**

ore 8.30



**TRASPORTO**

Auto proprie



**ATTREZZATURA**

Bicicletta e caschetto



**ACCOMPAGNATORI**

Consiglio  
Direttivo

DOMENICA 21 MAGGIO 2023

# L'ANTICA STRADA DEL COSTO - TRAVERSATA DA MOSSON AD ASIAGO

Previsto: Gruppo A e Gruppo B

11

L'antica strada del Costo è tra le vie di comunicazione più antiche del territorio veneto. Sale dalla pianura all'Altopiano dei 7 comuni attraverso la Val Canaglia, tocca Cesuna, e giunge fino ad Asiago. A partire dal 2018 è stata recuperata dai volontari dell'Associazione Montagne e Solidarietà APS, e inaugurata nel 2019 nella rete dei sentieri CAI con il numero 666.



DIFFICOLTÀ

E/EE



DISLIVELLO

A: m 900, 19 km

B: m 400, km 9



DURATA

A: ore 6

B: ore 4

soste escluse



PARTENZA

ore 7.00



TRASPORTO

Pullman



ATTREZZATURA

Da escursione



ACCOMPAGNATORI

Consiglio  
Direttivo

DA LUNEDÌ 29 MAGGIO A VENERDÌ 2 GIUGNO 2023

## MARE, NATURA, CULTURA SICILIA OCCIDENTALE



12

Bellissimo tour di cinque giorni con visita di Palermo, Marsala, Erice, Selinunte, trekking nella Riserva dello Zingaro e bicicletta sull'isola di Favignana



DIFFICOLTÀ

ET



DISLIVELLO

percorsi misti



DURATA

5 giorni



PARTENZA

ore 6.00



TRASPORTO

Pullman, Aereo,  
Barca



ATTREZZATURA

Abbigliamento  
e scarpe comode



ACCOMPAGNATORI

Moreno Ballin



DOMENICA 18 GIUGNO 2023

## PUNTA LARICI - PREGASINA - LAGO DI GARDA



13

Percorso ad anello che da Pregasina porta a Punta Larici, a picco sul lago di Garda con vista sul monte Baldo, passando per malga Palaer fino al punto di partenza.



**DIFFICOLTÀ**

**E**



**DISLIVELLO**

500 m circa



**DURATA**

5 ore circa



**PARTENZA**

ore 6.30



**TRASPORTO**

Pullman



**ATTREZZATURA**

Da escursione



**ACCOMPAGNATORI**

Consiglio  
Direttivo

DOMENICA 25 GIUGNO 2023

# RIFUGIO SCALORBI - MONTE CAREGA - PICCOLE DOLOMITI

Previsto: Gruppo A e Gruppo B



14

Escursione all'interno della riserva naturale Campobrun che passa per i rifugi Revolto e Pertica, tappe del sentiero E5. Dopo la facile ascesa su mulattiera fino al rifugio Scalorbi si può scendere per un sentiero all'interno della valle o proseguire fino al passo della Lora e arrivare al pullman dal versante opposto.



**DIFFICOLTÀ**

**E/EE**



**DISLIVELLO**

**A: 850 m  
B: 600 m**



**DURATA**

**A: 6 ore  
B: 4h 30'**



**PARTENZA**

ore 7.00



**TRASPORTO**

Pullman



**ATTREZZATURA**

Da escursione



**ACCOMPAGNATORI**


Consiglio  
Direttivo

**EUROSAB** srl

SALAMANDER  
INDUSTRIE & PRODUKTE

- *Contrafforti in salpa*
- *Puntali*
- *Rinforzi*

tel. 049/625 672  
info@eurosab.com  
weurosab.com



dal 1973

TECNO



SEZ. VIGODARZERE

**FIDAS**  
PADOVA

**DONATORI SANGUE**

donare il sangue può  
**salvare una vita**  
**diventa**  
**donatore**



fidasvigodarzere@gmail.com - info: 347 1240413

DA VENERDÌ 30 GIUGNO A DOMENICA 2 LUGLIO 2023

## WEEK END IN VAL PUSTERIA - RIFUGI BRESSANONE E LAGO DI PAUSA - MONTI DI FUNDRES

Previsto: Gruppo A e Gruppo B



15

Tre giorni nel sud Tirolo alla scoperta di paesaggi incontaminati e selvaggi laghi in alta quota tra i monti di Fundres. Conosceremo il borgo medioevale di malga Fane, la valle dei mulini di Terento e numerosi rifugi di Valles e della Valle di Altafossa.



**DIFFICOLTÀ**  
E/EE



**DISLIVELLO**  
percorsi misti



**DURATA**  
3 giorni



**PARTENZA**  
ore 6.00



**TRASPORTO**  
Pullman



**ATTREZZATURA**  
Da escursione



**ACCOMPAGNATORI**  
Consiglio  
Direttivo

DOMENICA 16 LUGLIO 2023

## RIFUGIO PUEZ - DOLOMITI DI PUEZ

Previsto: Gruppo A e Gruppo B

16

Splendida escursione, con partenza da Colfosco, al rifugio Puez sull'omonimo lunare altopiano con spettacolare vista panoramica sul Sassolungo, sul Sella, sullo Sciliar e sull'Alpe di Siusi. Classico sentiero di montagna dapprima in erta salita tra sfasciumi e sassi e poi in zona quasi pianeggiante.



**DIFFICOLTÀ**  
**E/EE**



**DISLIVELLO**

1000 m circa;  
con cabinovia: m 600



**DURATA**

6/7 ore circa  
oppure 4/5 circa



**PARTENZA**

ore 6.00



**TRASPORTO**

Pullman



**ATTREZZATURA**

Da escursione



**ACCOMPAGNATORI**

Consiglio  
Direttivo



# LA CANTINETTA

*Limena 1849*

*un sommelier al Tuo servizio*

Via Beato Arnaldo, 3  
049768701

[www.lacantinettalimena.com](http://www.lacantinettalimena.com)  
[info@lacantinettalimena.com](mailto:info@lacantinettalimena.com)



*La Bottega della Carne*  
*dei F.lli Golin*

Esclusivisti di carni nostrane

orari: 8.00 - 13.00 e 16.00 - 19.30

CHIUSO: LUN. MATT. e MERC. POM

**Via del Santo. 28 - 35010 Limena (PD)** 

**Tel. 049/ 768049** 

**segui su facebook**

DOMENICA 23 LUGLIO 2023

# IL SENTIERO DEI TURISTI - MONTE PIANA - DOLOMITI DI SESTO TRAVERSATA DAL LAGO DI LANDRO AL MONTE PIANA - RIFUGIO BOSI - LAGO D'ANTORNO

Previsto: Gruppo A e Gruppo B

17

**Gruppo A:** dal lago di Landro, percorrendo il "sentiero dei turisti" arriveremo sulla sommità del monte Piana, sito ricco di trincee e segni della prima guerra mondiale; si proseguirà poi per il Rifugio A. Bosi, e in discesa arrivando al lago di Antorno.

**Gruppo B:** partenza dal lago d'Antorno per strada forestale fino al rifugio A. Bosi e ritorno per la stessa strada sino al lago di Antorno assieme al gruppo A.



**DIFFICOLTÀ**

**A: EE**  
tratti esposti  
**B: E**



**DISLIVELLO**

**A:** 900 m circa  
**B:** 600 m circa



**DURATA**

**A:** 5 ore circa  
**B:** 4 ore circa



**PARTENZA**

ore 6.00



**TRASPORTO**

Auto proprie



**ATTREZZATURA**

Da escursione



**ACCOMPAGNATORI**

Consiglio  
Direttivo

SABATO 5 AGOSTO 2023

## COL DEL BOS - PASSO FALZAREGO



18

Con partenza nei pressi del Passo Falzarego si sale alla forcella Col del Bos, con vista sulla Val Travenanzes e sul Castelletto della Tofana di Rozes teatro di aspre battaglie di mina, si prosegue per la forcella Travenanzes e poi passando nella località Ospedaletti, con le rovine del vasto villaggio ospedale della prima guerra mondiale, si tornerà al punto di partenza.



**DIFFICOLTÀ**

**EE**



**DISLIVELLO**

500 m circa



**DURATA**

4 ore  
escluse soste



**PARTENZA**

ore 6.30



**TRASPORTO**

Auto proprie



**ATTREZZATURA**

Da escursione



**ACCOMPAGNATORI**

Consiglio  
Direttivo



DA LUNEDÌ 21 A SABATO 26 AGOSTO 2023

## VAL D'AOSTA - MONTE BIANCO



19

### Escursione di più giorni.

Il programma comprende:

- una giornata sul Monte Bianco
- trekking sul Mont Avic
- visita ad Aosta e castelli della Vallée.



**PARTENZA**

ore 7.00



**TRASPORTO**

Auto proprie



**ATTEZZATURA**

Da escursione



**ACCOMPAGNATORI**

Consiglio  
Direttivo

DOMENICA 3 SETTEMBRE 2023

# LA MAGNALONGA DELL'ALTA VALLAGARINA



20

Si tratta di una camminata rurale, con lieve dislivello, enogastronomica per degustare i prodotti tipici trentini e visitare i suggestivi paesaggi dell'Alta Vallagarina, con musica e spettacoli lungo il percorso, organizzata dall'Azienda per il turismo Rovereto Vallagarina e Monte Baldo.



**DIFFICOLTÀ**

T



**LUNGHEZZA**

10 Km circa



**DURATA**

Intera giornata



**PARTENZA**

ore 7.00



**TRASPORTO**

Pullman



**ATTREZZATURA**

Da escursione



**ACCOMPAGNATORI**

Consiglio Direttivo



Marlene Travel s.n.c.  
via Cavour 32 B  
35010 Vigonza (PD)  
Tel. 049 8096905 - 049.8096767



DOMENICA 10 SETTEMBRE 2023

# TRAVERSATA DAL PASSO SAN PELLEGRINO ALLA VAL SAN NICOLÒ



21

Interessante traversata nella catena dei Monzoni che incontra il rifugio Passo delle Selle e, lungo la discesa verso Pozza di Fassa, il rifugio Taramelli e le malghe Monzoni e Crocifisso.



**DIFFICOLTÀ**

**E/EE**



**DISLIVELLO**

600 m circa;  
con seggiovia: m 300;  
m 1000 in discesa



**DURATA**

5 ore circa



**PARTENZA**

ore 6.00



**TRASPORTO**

Pullman



**ATTREZZATURA**

Da escursione



**ACCOMPAGNATORI**

Consiglio  
Direttivo

DOMENICA 24 SETTEMBRE 2023

## PIANI ETERNI - PREALPI FELTRINE



22

Escursione con marcato dislivello ma appagante. Si parte dal lago della Stua per mulattiera e sentiero nei boschi di faggi fino a giungere a malga Erera nello splendido altopiano prativo dei Piani Eterni della Val Canzoi.



DIFFICOLTÀ

E/EE



DISLIVELLO

m 1100



DURATA

6 ore



PARTENZA

ore 6.30



TRASPORTO

Pullman



ATTREZZATURA

Da escursione



ACCOMPAGNATORI

Consiglio  
Direttivo

DOMENICA 1 OTTOBRE 2023

# RADUNO REGIONALE FIE



FEDERAZIONE ITALIANA ESCURSIONISMO  
Comitato Regionale Veneto



23

Raduno organizzato da FIE Veneto.

PERCORSI/DISLIVELLI DA DEFINIRE



**STUDIO BONALDO**

*Servizi contabili e consulenza fiscale*

**Alessandro Bonaldo** - dottore commercialista e revisore contabile

VILLA DEL CONTE (PD) - Via Biancon, 36 - Tel. e Fax 049 5744648

Fax internet: 178.225.25.41 - Cell. 349 0994545

www.reteimprese.it/studiobonaldo - e-mail: studio.bonaldo@tiscali.it



MACCHINE PER CALZATURIFICI / PER CUCIRE  
PER PELLETERIE / CONFEZIONI ED ACCESSORI VARI

**SIRMAC** SRL



30030 FOSSO\* - Venezia - Zona Industriale IIIa strada n°5

Tel. 041 466062 - Fax 041 466073

Email: info@sirmacsrl.it - PEC: sirmacsrl@pec.it

**Cod. Fiscale e P.IVA 01744960277**

DOMENICA 15 OTTOBRE 2023

# TRAVERSATA DA S. MARTINO DI CASTROZZA - LAGO DI CALAITA - SIROR



24

Interessante traversata quasi interamente su strada forestale, da San Martino di Castrozza al lago di Calaita e al rifugio Miralago con bellissimo panorama sulle Pale di San Martino.



**DIFFICOLTÀ**

**E/EE**



**DISLIVELLO**

m 300 in salita,  
m 900 in discesa



**DURATA**

5/6 ore circa



**PARTENZA**

ore 7.00



**TRASPORTO**

Pullman



**ATTREZZATURA**

Da escursione



**ACCOMPAGNATORI**

Consiglio  
Direttivo



DOMENICA 29 OTTOBRE 2023

## IL SENTIERO MINERARIO E LE GROTTA DEL CAGLIERON - CANSIGLIO



25

Escursione ad anello con partenza da Serravalle fino alla chiesa di Santa Augusta da dove parte il sentiero di cresta detto il "Sentiero Minerario" fino alle grotte del Caglieron e oltre fino alla Madonna della Tosse.



**DIFFICOLTÀ**  
E/EE



**DISLIVELLO**  
m 850 circa



**DURATA**  
5/6 ore circa



**PARTENZA**  
ore 7.00



**TRASPORTO**  
Pullman



**ATTREZZATURA**  
Da escursione



**ACCOMPAGNATORI**  
Gruppo FIE Vittorio Veneto  
Una Montagna di Sentieri

DOMENICA 12 NOVEMBRE 2023

## EREMO DI SAN DONATO - COLLI BERICI



26

Percorso ad anello con partenza da Villaga sui colli Berici alla scoperta dei suggestivi covoli, passando per Villa san Silvestro e per il monte Tondo.



**DIFFICOLTÀ**

**E**



**DISLIVELLO**

500 m circa



**DURATA**

3/4 ore circa



**PARTENZA**

ore 8.00



**TRASPORTO**

Auto proprie



**ATTREZZATURA**

Da escursione



**ACCOMPAGNATORI**

Consiglio  
Direttivo

**DOMENICA 26 NOVEMBRE 2023**

## **PRANZO SOCIALE**

ore 12.30 (da confermare)



**27**

Tradizionale pranzo in compagnia.  
(dettagli da definire)

**DB**  
**STUDIO**

SVILUPPO MODELLI PER CALZATURE  
CON SISTEMA CAD - CAM



## MONTE FIOR - MELETTE DI GALLIO



28

Bella escursione molto panoramica, quasi ad anello, che porta al monte Fior, Spil e Castelgomberto. La città di roccia e le trincee della Prima guerra mondiale sono le principali attrattive di questa escursione nell'Altopiano dei 7 Comuni tra le Melette di Gallio e le Melette di Foza.

**DIFFICOLTÀ****E****DISLIVELLO**

700 m circa

**DURATA**

5/6 ore circa

**PARTENZA**

ore 7.00

**TRASPORTO**

Pullman

**ATTREZZATURA**

Da escursione adatto alla stagione, scarponcini, ramponcini o ciaspole

**ACCOMPAGNATORI**

Consiglio Direttivo

MARTEDÌ 26 DICEMBRE 2023



## TRADIZIONALE ESCURSIONE DI SANTO STEFANO



29

PROGRAMMA DA DEFINIRE



30 DICEMBRE 2023 - 2 GENNAIO 2024



## CAPODANNO INSIEME



30

PROGRAMMA DA DEFINIRE

*il piacere di calzare*

**Moda e Qualità**

CALZATURE  
PELLETERIE



PEGASO


di Ferron Sergio

Via Ca' Pisani, 30  
Vigodarzere (PD)  
Tel. 049.8872750

SEMPRE  
-10%  
ALLA CASSA


# INDICAZIONI PER ORIENTARCI TAPPA PER TAPPA

<b>RIF. ANTE LAO (3A)</b> 15.01.2023	<b>1</b>	<b>Sopra em. M. Nave (V0)</b> 28.01.2023	<b>2</b>	<b>M. le Rite - Dolomiti Zoldane</b> 12.02.2023	<b>3</b>	<b>Onni di Pietra di Mei</b> 05.03.2023	<b>5</b>
<b>Cresta di Rocca Pendice</b> 19.03.2023	<b>6</b>	<b>P.le Tiberiano Torri Benaco</b> 02.04.2023	<b>7</b>	<b>Weekend nel Senese</b> 14/16.04.2023	<b>8</b>	<b>Meda Plain, Vicentina</b> 07.05.2023	<b>10</b>
<b>Antica Strada del Costo</b> 21.05.2023	<b>11</b>	<b>Punta Lenci - Preganzià</b> 18.06.2023	<b>13</b>	<b>Weekend in Fustiana Rif. Bressanone - Lago di Fusine</b> 30.06 / 02.07.2023	<b>15</b>	<b>Val d'Assise - M. le Bus</b> 21/26.08.2023	<b>19</b>
<b>TREKKING IN SICILIA OCC. 25/6 - 2/6 - 5/2 &amp;</b>	<b>12</b>	<b>Rif. Scabichi M. le Cengia</b> 25.06.2023	<b>14</b>	<b>Rif. Puzat - Dobon. di Puzat</b> 16.07.2023	<b>16</b>	<b>Magelunga Valanga</b> 03.09.2023	<b>20</b>
<b>P. le S. Pellegrino Val S. Nicolò</b> 10.09.2023	<b>21</b>	<b>Raidno Regionale FIE</b> / / . 2023	<b>23</b>	<b>Grotte Capriani Caviglioglio</b> 29.10.2023	<b>25</b>	<b>Tre le Sacce di S. Spad.</b> 26.12.2023	<b>29</b>
<b>P. le Ebrati - Prati Felino</b> 24.09.2023	<b>22</b>	<b>Tre le Sacce di S. Spad. Cava di S. Spad.</b> 15.10.2023	<b>24</b>	<b>Weekend in Fustiana Rif. Bressanone - Lago di Fusine</b> 30.06 / 02.07.2023	<b>15</b>	<b>Notturna Rif. Forte Vienna</b> 18.02.2023	<b>4</b>
				<b>Weekend nel Senese</b> 14/16.04.2023	<b>8</b>	<b>Tour Isola Laguna Venezia</b> 29.04.2023	<b>9</b>
				<b>Weekend in Fustiana Rif. Bressanone - Lago di Fusine</b> 30.06 / 02.07.2023	<b>15</b>	<b>Monte Pana Lago Lario - Rif. Bos - Lago Anzino</b> 23.07.2023	<b>17</b>
				<b>Rif. Puzat - Dobon. di Puzat</b> 16.07.2023	<b>16</b>	<b>Col del Bos - Fizzanigo</b> 05.08.2023	<b>18</b>
				<b>Grotte Capriani Caviglioglio</b> 29.10.2023	<b>25</b>	<b>PRANZO SOCIALE</b> 26.11.2023	<b>27</b>
				<b>Tre le Sacce di S. Spad. Cava di S. Spad.</b> 15.10.2023	<b>24</b>	<b>M. le Fior - Melette di Gallo</b> 17.12.2023	<b>28</b>



**CREMA-SPORT**

**PADOVA**



**RIGATO**

dal 1949

**NOLEGGIO BUS  
GRAN TURISMO E MINIBUS  
COACH HIRE SOLUTIONS**

*we love to travel  
with you*






SVILUPPO MODELLI PER CALZATURE  
CRISTIAN SALMASO SRL



Via Brenton, 8- 30039 Z.I. SAN PIETRO DI STRA (VE)  
Tel. e Fax. 049 9801186 - E-mail: info@sviluppomodelli.it  
C.F. e P.IVA 04025540271



## Autoscuola **CARBONIN**

AGENZIA PRATICHE AUTO  
CHE INSEGNA DAL 1912

35100 PADOVA

Via J. Facciolati, 49 - Tel. 049.756756

Riviera S. Benedetto, 44 (laterale C.so Milano)

Tel. 049.8722333

Via Sacro Cuore, 27/L - Tel. 049.606010

E-mail: [lisetta1972@libero.it](mailto:lisetta1972@libero.it)



# CARTA

costruire e abitare



## UNA SQUADRA DI PROFESSIONISTI AL TUO SERVIZIO

Carta Geom. Carlo srl - PADOVA via dell'artigianato 10  
[www.cartaedilizia.it](http://www.cartaedilizia.it) | [info@cartaedilizia.it](mailto:info@cartaedilizia.it) | 049 761061

## VECCHIO SCARPONE

Vecchio scarpone - quanto tempo è passato!  
Quante illusioni - fai rivivere tu!  
Quante canzoni - sul tuo passo ho cantato,  
che non scorderò più.

Sopra le dune del deserto infinito  
lungo le sponde accarezzate dal mar,  
per giorni e notti insieme a te ho camminato  
senza riposar!

Lassù, fra le bianche cime  
di nevi eterne immacolate al sol,  
cogliemmo le stelle alpine,  
per farne dono ad un lontano amor!

Vecchio scarpone - come un tempo lontano,  
in mezzo al fango - con la pioggia e col sol,  
forse sapresti - se volesse il destino,  
camminare ancor.

Coda:

Vecchio scarpone - fai rivivere tu  
la mia gioventù!

## SIGNORE DELLE CIME

Bepi De Marzi

Dio del Cielo, Signore delle cime  
un nostro amico hai chiesto alla montagna;  
ma ti preghiamo, ma ti preghiamo:  
su nel paradiso, su nel paradiso  
lascialo andare  
per le tue montagne!

Santa Maria, Signora della neve,  
copri col bianco tuo soffice mantello  
il nostro amico, il nostro fratello:  
su nel paradiso, su nel paradiso  
lascialo andare  
per le tue montagne!



**Roma**

**Gruppo Bancario Cooperativo Iccrea**

**BANCA DI CREDITO  
COOPERATIVO DI ROMA**

*Agenzia di Limena*

Via Del Santo, 158 - 35010 Limena (Pd)

Tel. 049.8842680 - Fax 049.9290391

[www.bccroma.it](http://www.bccroma.it)